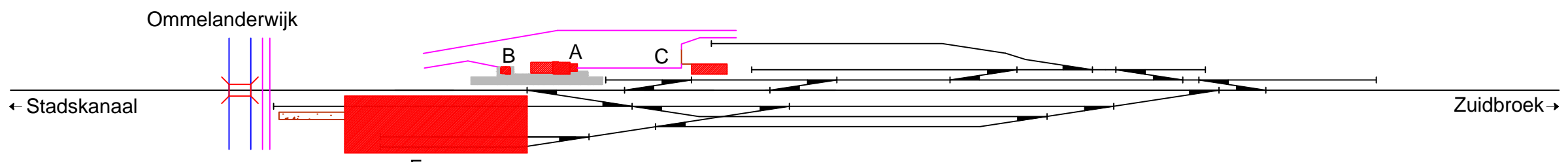
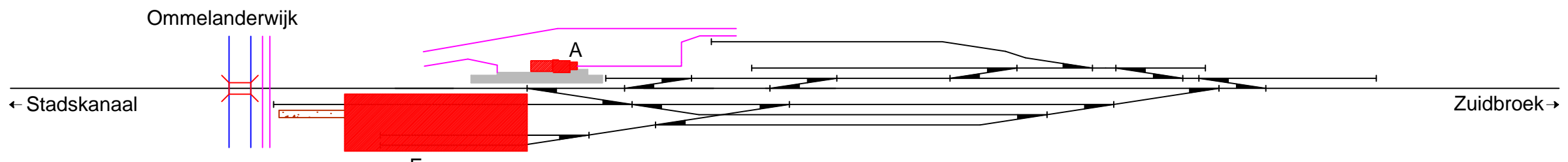


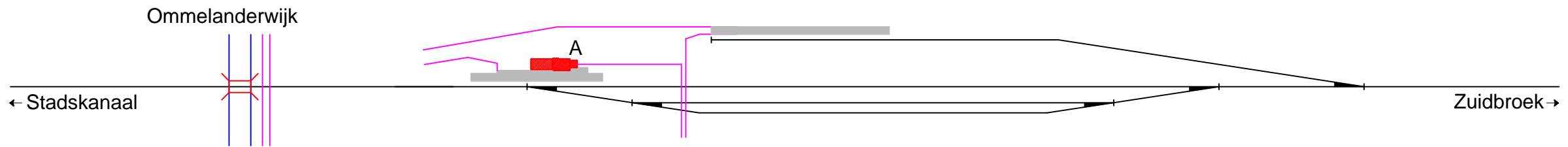
1961 - 1971



1980



2011



2011 - heden

Legenda 1		Gegevens	
A:	Stationsgebouw	Spoorlijn:	Stadskanaal - Zuidbroek
B:	Nevengebouw	Afkorting:	Vdm
C:	Goederenloods	Positie:	km 14,833, linkerzijde
D:	Brugwachterswoning		
E:	Jonker Loods		

Legenda 2	
	Spoorlijn
	Gebouw
	Perron
	Losweg
	Water

Emplacement station Veendam, schematisch 02

A3

Schaal:	Niet op schaal	Revisie:	Versie S4.01
Datum:	2017-12-13		
Nadruk verboden			
R.E. van Wissen, Nootdorp			

PRODUCED BY AN AUTODESK EDUCATIONAL PRODUCT

PRODUCED BY AN AUTODESK EDUCATIONAL PRODUCT